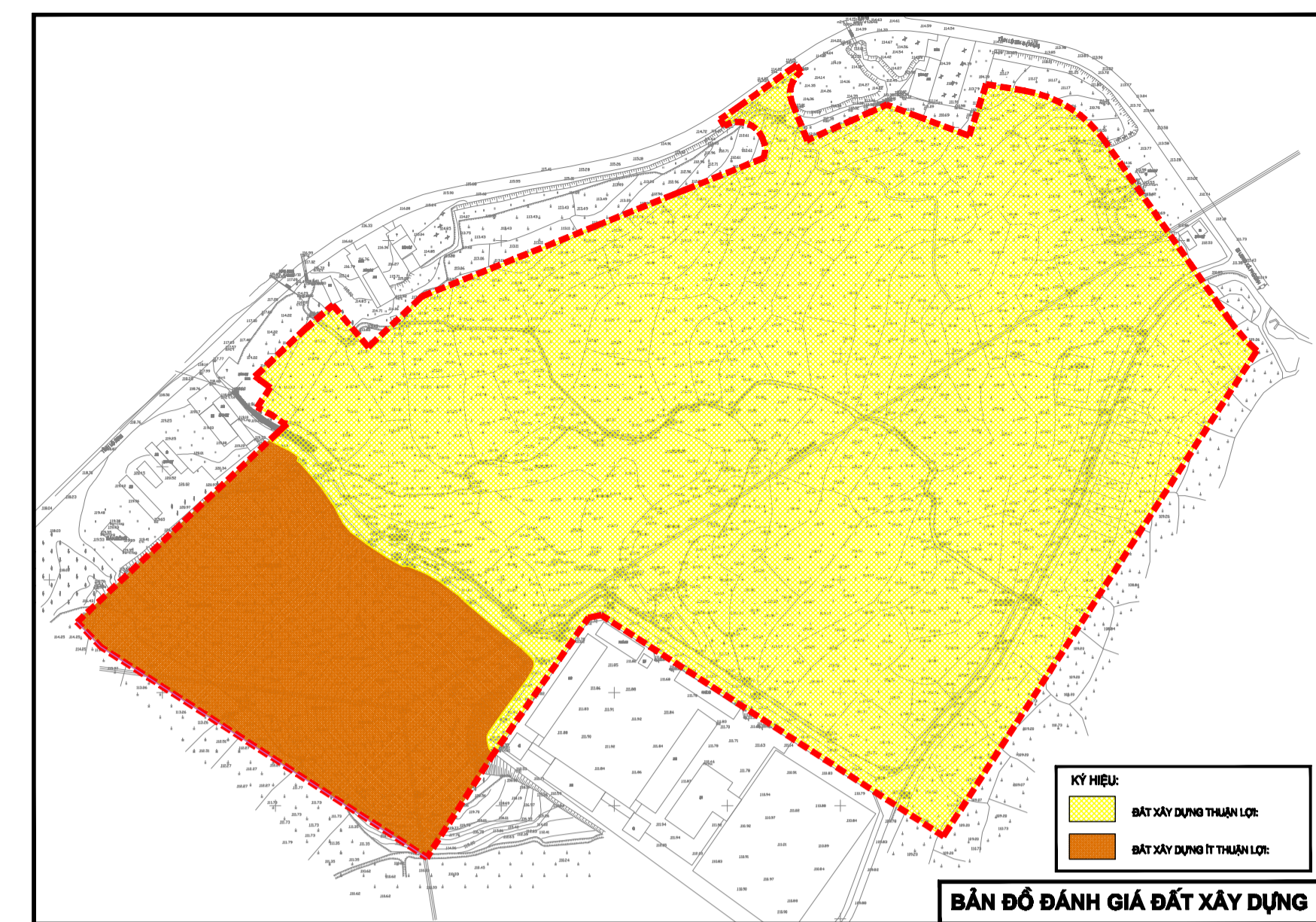


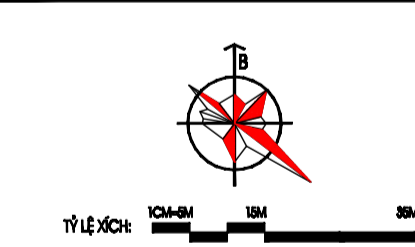
BẢNG TỔNG HỢP HIỆN TRẠNG SỬ DỤNG ĐẤT			
STT	Chức năng sử dụng đất	Diện tích (m <sup>2</sup> )	Tỷ lệ (%)
1	Đất nông nghiệp	24.498,6	93,38
1.1	Đất trồng lúa	63.332,2	
1.2	Đất trồng trọt khác	29.166,4	
2	Đất ở	241,3	0,24
3	Đất ở tích	833,6	0,82
4	Đất hạ tầng phục vụ sản xuất	1.093,7	1,08
5	Đường giao thông	4.527,3	4,48
Tổng		101.193,5	100,00

KÝ HIỆU:	
	PHẠM VI QUY HOẠCH
	ĐẤT Ở HIỆN TRẠNG
	ĐẤT TRỒNG LÚA
	ĐẤT TRỒNG TRỌT KHÁC
	ĐẤT HẠ TẦNG PHỤC VỤ SẢN XUẤT
	ĐẤT Ở TÍCH
	TUYẾN BIÊN GIỚI
	HỒN BÀN LƯỚI QUY HOẠCH



KÝ HIỆU:	
	ĐẤT XÂY DỰNG THUẬN LỢI
	ĐẤT XÂY DỰNG TỖ THUẬN LỢI

**BẢN ĐỒ ĐÁNH GIÁ ĐẤT XÂY DỰNG**



**CƠ QUAN CHỦ QUẢN:**  
ỦY BAN NHÂN DÂN HUYỆN QUẢNG HÒA

**CƠ QUAN CHỦ TRÌ:**  
SỞ XÂY DỰNG THÁI NGUYÊN

**CƠ QUAN THAM MƯC:**  
PHÒNG KINH TẾ & HẠ TẦNG HUYỆN QUẢNG HÒA

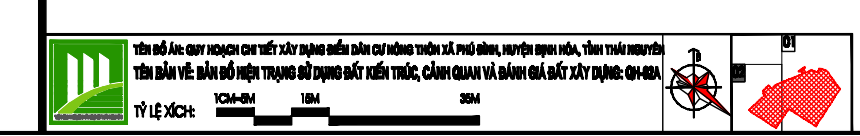
**CƠ QUAN TỔ CHỨC LẬP QUY HOẠCH:**  
ỦY BAN NHÂN DÂN XÃ PHÚ ĐÌNH

**CÁN BỘ TRÊN - HỮU SĨ:**  
QUY HOẠCH CHỈ THỨC XÂY DỰNG BIÊN GIỚI ĐẤT Ở MỎNG THÔN XÃ PHÚ ĐÌNH, HUYỆN QUẢNG HÒA, TỈNH THÁI NGUYÊN

**TÊN BẢN VẼ:** BẢN ĐỒ HIỆN TRẠNG SỬ DỤNG ĐẤT, KẾNH TRƯỚC, CÁN QUAN VÀ ĐÁNH GIÁ ĐẤT XÂY DỰNG

**MÀN VẼ:** CH:40A    **THẺ:** 1:10.000 + 1:10.000    **THẠNG:** - 0000

THIẾT KẾ	KTS. NGUYỄN QUANG HỒNG
CHỦ TRÌ	KTS. NGUYỄN QUANG HỒNG
CHỦ NHIỆM	KTS. TRẦN VIỆT PHẠNG
TRƯỞNG PHÒNG	KTS. TRẦN VIỆT PHẠNG
Q.L. KỸ THUẬT	KTS. TRẦN VIỆT PHẠNG
VIỆN TRƯỞNG	KTS. LÊ PHẠNG BẢO



**SỞ XÂY DỰNG TỈNH THÁI NGUYÊN**  
**VIỆN QUY HOẠCH XÂY DỰNG**

Địa chỉ: 01 Nguyễn Huệ - TP. Thái Nguyên, Tỉnh Thái Nguyên  
Số điện thoại: 0205.3822222